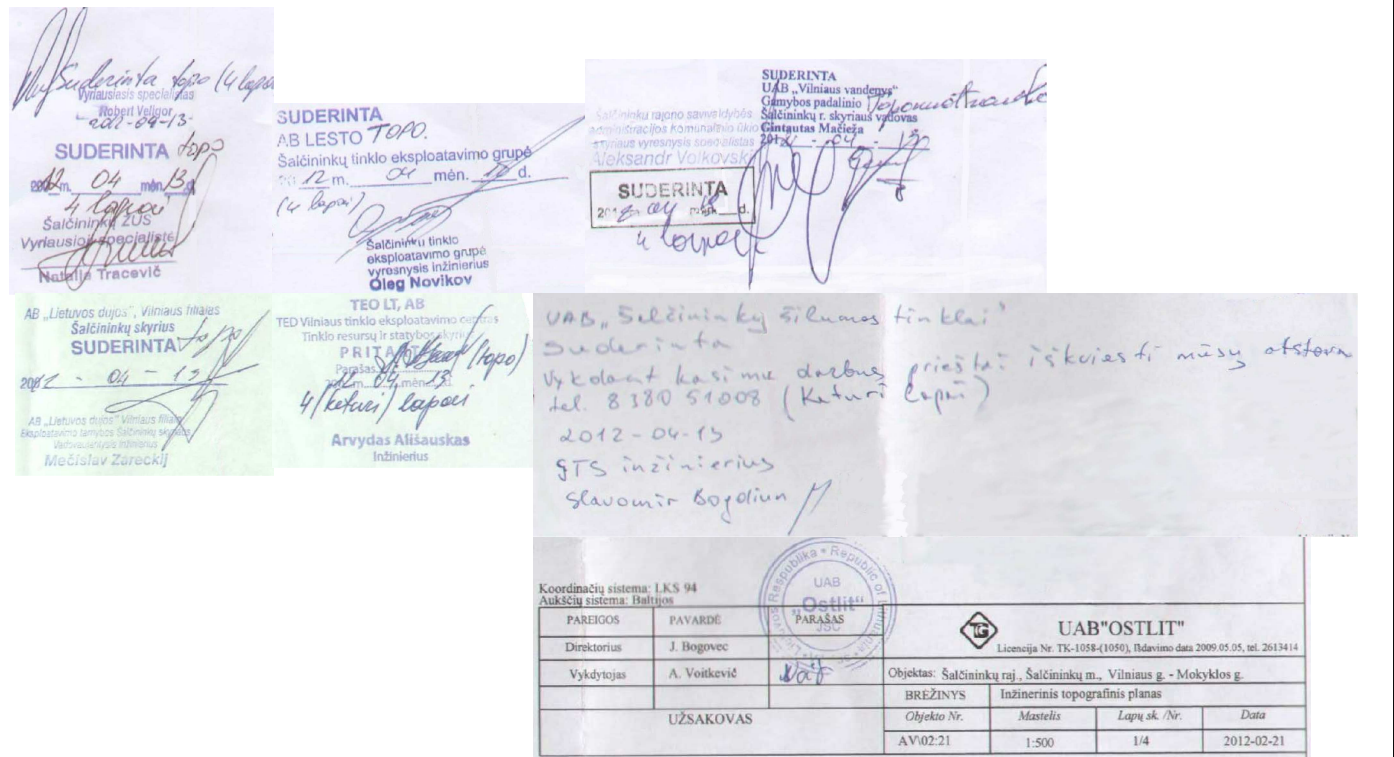


PAGRINDINIAI TECHNINIAI RODIKLIAI				
Pavadinimas		Matavim.	Prieš statybą	Po statybos
SKLYPAS				
Sklypo plotas	m²	78032	78032	
Užstatymo intensyvumas	%	9,17	9,19	
Užstatymo tankis	%	5,33	5,36	
Automobilių stovėjimo vietų skaičius	vnt.	-	30	30 automobilių 3 autobusams
Apželdinimo plotas	m² (%)	69080 (88,53%)	57430 (73,60%)	
Kietų dangų plotas	m²	3520	11570	
Sportinių dangų plotas	m²	1165,00	4135,00	
PASTATAI				
Bendrasis plotas	m²	7152,15	7172,86	
Užstatymo plotas	m²	4158,00	4182,07	



- EXPLIKACIJA:
1. Esantis mokyklos pastatas;
  2. Fizinio lavinimo (fenglinio) zona;
  3. Vaikų žaidimo aikštė su žaidimų (fenglinio) zona;
  4. Vasaros lauko kavinės zona su prekybos aikšte (200 lankytų);
  5. Viešasis tualetas;
  6. Trijų (3) autobusų stovėjimo ir apsaugos aikštė;
  7. Tiesiosios (30) automobilių stovėjimo aikštė;
  8. Skateboarding' aikštė;
  9. Dirbtinės dangos krepšinio aikštė;
  10. Dirbtinės dangos krepšinio aikštė;
  11. Esama žaidimų aikštė;
  12. Dirbtinės dangos sutapdinta lauko teniso ir tinkinio aikštė su laivais ir padėjomis zona;
  13. Tinkinio aikštė;
  14. Tinkinio aikštė;
  15. Lengvosios atletikos ir futbolo aikštės kompleksas;
  16. Graunamas baseinas;
  17. Mokyklos muziejus teritorija;
  18. Esamas bendrabutis.

- Sutartiniai ženklai:
- Aptvertas
  - Skirtingų statybos zonų riba
  - Vandenvietės II apsaugos zona
  - Projektuojamos horizontales kas 10cm su nurodymu absoliutiui altitudam

Objekto vieta



Situacijos schema

Laida	Data	Keitimų aprašymas (prezistis)	
Atestato Nr.			
PV	Zemlingas, D. Vilniaus Tel. 866-52728134	Kompiuterio paraišymas: Sąjunga miesto, Jono Staudokio gimnazijos sportinių aikštelių, bei pošto teritorijos (fenglinio) ir sporto aikštės. Mokyklos g. 22. Sąjunga mst.	
A1103	R. Jankauskis	2012	
A1103	R. Jankauskis	2012	
Architektas	R. Leščinskas		
Architektas	Z. Poreckas		
Architektas	I. Jelskova		
TP	Užsakovas: Sąjunga miesto savivaldybės administracija	Kompiuterio Nr.: J111008-03-TP-SP	Lapas: 5





## Objekto vieta




## Situacijos schema

**EKSPLIKACIJA:**

1. Esantis mokyklos pastatas;
2. Fizinio lavinimo įrengimų zona;
3. Vaikų žaidimo aikštė su žaidimų įrenginiais;
4. Vasaros lauko kavinės zona su prekystalais (200 lankytųjų);
5. Viešasis tualetas;
6. Trijų (3) autobusų stovėjimo ir apsisukimo aikštės;
7. Trisdesimties (30) automobilių stovėjimo aikštės;
8. „Skateboarding“ aikštės;
9. Dirbtinės dangos krepinio aikštės;
10. Dirbtinės dangos krepinio aikštės;
11. Esama žaidimo aikštė;
12. Dirbtinės dangos sutaptinta lauko teniso ir tinklinio aikštės; atsivaivai ir padėvių zona;
13. Tinklinio aikštės;
14. Tinklinio aikštės;
15. Lengvosios atletikos ir futbolo aikštės kompleksas;
16. Griaunamas baseinas;
17. Mokyklos muziejiaus teritorija;
18. Esamas bendrabutis.




Sutartiniai ženklai:


 - Aptverimas  
 - Skirtingų statybos zonų riba

- Sudėtingos konfigūracijos takų žymėjimas tinkliu  
2x2, nurodant charakteringų kampų koordinatas

PASTABOS:

1. Sudėtingos konfigūracijos takai nužymėti tinkleliu 2x2, nurodant charakteringų kampų koordinates;
2. Vaikų žaidimo aikšlės įrenginių išdėstymą derinti su užsakovu;
3. Gimnastikos įrenginių išdėstymą derinti su užsakovu.

Laids	Keitums pabeigums (priekšats)					
Atestāro:	 Zemlūnība 1998. Vēlums: 1998. gada 27.03.2013				Kompleksa pabeigums: Sākotnējais stāvoklis, Jau Sākotnējais komplekss spertais uktis, bet polso terengs tregums bet survayums. Maikjoks g.2. Sākotnējais, uktis.	
A1103	PWD	R. Janušs	2012	2012	Glikas pabeigums: Sākotnējais stāvoklis, Jau Sākotnējais komplekss spertais uktis, bet polso terengs tregums bet survayums.	
A1103	PWD	R. Janušs	2012	2012	Beidzo pabeigums: Sākotnējais stāvoklis, Jau Sākotnējais komplekss spertais uktis, bet polso terengs tregums bet survayums.	
Atestāro:					Laids 0 Laps 5	
Atestāro:						
TP	Uzturavos: Sākotnējais stāvoklis survayums bet administratīva				Komplekss Nr.: J11 1108-03-TP-SP	
					Laps 4 Laps 5	